



# Municipalidad de **Curuzú Cuatiá**

Provincia de Corrientes  
Argentina

BOLETIN MUNICIPAL  
PUBLICACIÓN OFICIAL

**N° 3.582**

Ordenanza N° 3057/17 – Ordenanza N° 3110/18

Inscripción Dirección Nacional del Derecho de Autor:

En Trámite

## ÍNDICE

<b>Autoridades Poder Ejecutivo Municipal.....</b>	<b>3</b>
<b>Autoridades Honorable Concejo Deliberante.....</b>	<b>4</b>
<b>Resolución del D.E.M. N°050.....</b>	<b>5</b>
Continuación Resolución del D.E.M. N°050.....	6
<b>Resolución del D.E.M. N°051.....</b>	<b>7</b>
<b>Resolución del D.E.M. N°052.....</b>	<b>8</b>
<b>Resolución del D.E.M. N°053.....</b>	<b>9</b>
<b>Resolución Ampliatoria del D.E.M. N°054.....</b>	<b>10</b>
<b>Edicto Municipal.....</b>	<b>11</b>
<b>Edicto Municipal.....</b>	<b>12</b>

**Autoridades Poder Ejecutivo Municipal**

**Sra. VERÓNICA INÉS ESPÍNDOLA**

Intendente

**Sr. MIGUEL GUILLERMO GÜENAGA**

Viceintendente

**Cra. MARIELA IVANA SANCHEZ**

Secretaria de Economía y Finanzas

## **Autoridades Honorable Concejo Deliberante**

**Dra. Acuña Marisa Magdalena**

Presidente

**Dr. González Pedro Alexis**

Vicepresidente 1°

### **Concejales**

Sr. Álvarez Pereyra Nicolás

Dra. Castillo Norma Beatriz

Sra. Danuzzo Mónica Graciela

Sr. Muñoa José Martin

Sra. Naya Yrigoyen Mariel

Sr. Ortiz Hernán Andrés

Sra. Preisz Aldana Deniss

Dr. Tsotson Ramón Enrique Constantino

Sra. Zakegian Natalia Lorena



"1810 – Nuestra Sra. Del Pilar de Curuzú Cuatía – Primer Pueblo Patrio – 2026"

RESOLUCIÓN N° 050

**VISTO:**

Las presentaciones efectuadas por los agentes municipales **SOSA, CARLOS GABRIEL**, Legajo N° 1063, D.N.I. N° 17.436.359, y **OJEDA, HIPÓLITO**, Legajo N° 422, D.N.I. N° 20.322.497, mediante las cuales solicitan su reincorporación al servicio activo municipal, al haber sido oportunamente beneficiarios de la licencia decenal sin goce de haberes, en los términos del artículo 90 del Estatuto del Empleado Municipal (Ordenanza N° 610/89), conforme lo dispuesto por las Resoluciones del Departamento Ejecutivo Municipal N° 270/2025 y N° 216/2025 respectivamente.

**CONSIDERANDO:**


Que los citados agentes fueron autorizados a hacer uso de la licencia sin goce de haberes en los términos de los artículos 90 y 91 del Estatuto del Empleado Municipal Ordenanza N° 610/89; y

*"Art.90º Ordenanza N° 610/89.- AL finalizar cada decenio de servicio, existirá el derecho a disfrutar hasta doce (12) meses de Licencia, sin goce de haberes, fraccionables en dos (2) períodos de seis (6) meses cada uno."*

*"Art.91º Ordenanza N° 610/89.- La Licencia Decenal será otorgada por el Departamento Ejecutivo, previa presentación de la documentación correspondiente que acrediten los diez (10) años de servicio efectivo, cumplidos dentro de la Administración Municipal exclusivamente."*


Que, no obstante ello, los agentes han manifestado formalmente su voluntad de reincorporarse, en el caso del Sr. **SOSA, CARLOS GABRIEL**, Legajo N° 1063, D.N.I. N° 17.436.359 con anterioridad al vencimiento del plazo otorgado y el Sr. **OJEDA, HIPÓLITO**, Legajo N° 422, D.N.I. N° 20.322.497 por vencimiento del plazo otorgado; y

Que corresponde, en consecuencia, disponer su reincorporación; y

  
Cra. MARIELA IVANA SANCHEZ  
SECRETARIA DE ECONOMIA Y FINANZAS  
MUNICIPALIDAD CURUZU CUATIA

**POR ELLO**  
**EL INTENDENTE MUNICIPAL**



  
JERONIMA INES ESPINDOLA  
INTENDENTE MUNICIPAL  
CURUZU CUATIA



"1810 – Nuestra Sra. Del Pilar de Curuzú Cuatía – Primer Pueblo Patrio – 2026"


**ARTÍCULO 1º:** DISPONER la reincorporación anticipada del agente municipal Sr. SOSA, CARLOS GABRIEL, Legajo N° 1063, D.N.I. N° 17.436.359, de su licencia decenal oportunamente otorgada, a partir del día .....1 de Marzo 2026...., a sus funciones habituales en el ámbito de la Municipalidad de Curuzú Cuatía.

**ARTÍCULO 2º:** DECLARAR que el plazo de licencia decenal sin goce de haberes concedido (seis meses) al Sr. SOSA, CARLOS GABRIEL, Legajo N° 1063, D.N.I. N° 17.436.359 mediante Resolución N° 270/2025 queda sin efecto respecto del período o tiempo no utilizado, no pudiendo el agente volver a hacer uso del mismo, por considerarse agotado.

**ARTÍCULO 3º:** DISPONER la reincorporación del agente municipal Sr. OJEDA, HIPÓLITO, Legajo N° 422, D.N.I. N° 20.322.497, de su licencia decenal oportunamente otorgada, a partir del día ...1 de Marzo.... 2026, a sus funciones habituales en el ámbito de la Municipalidad de Curuzú Cuatía.


**ARTÍCULO 4º:** PASE a Personal y Contaduría para su conocimiento, registración y demás efectos.

**ARTÍCULO 5º:** COMUNÍQUESE, publíquese y archívese.

  
MARIELA IVANA SANCHEZ  
SECRETARIA DE ECONOMIA Y FINANZAS  
MUNICIPALIDAD CURUZU CUATIA

CURUZU CUATIA 27 FEB 2026



  
VERÓNICA INÉS ESPÍNDOLA  
INTENDENTE MUNICIPAL  
CURUZU CUATIA



"1810-Nuestra Sra. Del Pilar de Curuzú Cuatía Primer Pueblo Patrio-2026"

**RESOLUCION N° 0 5 1**

**VISTO:**

El Expediente N°840-036-2025 del Agente Municipal **RETAMOZO MARGARITA ISABEL** por el cual se dictó resolución de aceptación y se encuentra en condiciones de acceder al beneficio de Jubilación ordinaria y;

CONSIDERANDO:

Que de acuerdo a la Ordenanza N° 610, Art. 65 y correlativos, y sus modificatorias, corresponde su egreso de la administración municipal a los fines de cumplimentar toda la documentación exigida para el otorgamiento de la jubilación ordinaria.


POR ELLO  
EL INTENDENTE MUNICIPAL  
RESUELVE

ARTICULO 1°: **DECLARAR** el CESE como **AGENTE DE PLANTA PERMANENTE CLASE 23- TECNICO CALIFICADO-**

a partir del **26 FEBRERO** de **2026** al **SRA RETAMOZO MARGARITA ISABEL**  
**M.L. N.° -18.164.083**  
en virtud de cumplir los requisitos de acceso a la jubilación ordinaria Ordenanza N.° 610 y sus modificatorias. -

**ARTICULO 2°:** **DISPONER** el otorgamiento al **AGENTE** mencionado en el Artículo anterior de la **subvención** prevista en el artículo 47 y 48 de la Ordenanza N.° 610 modificada por Ordenanza N.° 2782, debiendo dar cumplimiento a las exigencias emanadas en dicha ordenanza; a partir del **26 DE FEBRERO 2026** por los considerandos de la presente. -

ARTICULO 3°: **NOTIFICAR** personalmente, comuníquese, regístrese, publíquese y archívese. -

  
Cra. **MARIELA IVANA SANCHEZ**  
SECRETARIA DE ECONOMIA Y FINANZAS  
MUNICIPALIDAD CURUZU CUATIA

CURUZU CUATIA 27 FEB 2026



  
**VERÓNICA INÉS ESPINDOLA**  
INTENDENTE MUNICIPAL  
CURUZU CUATÍA

" 1810-NUESTRA SRA. DEL PILAR DE CURUZÚ CUATÍA PRIMER PUEBLO PATRIO- 2026"  
LEY NACIONAL N° 27.315



CURUZU CUATIA  
(CORRIENTES)  
Dirección de Catastro  
General Ramirez N° 753(C.P. 3460)

**RESOLUCIÓN N°... 052**

**VISTO:**

EL Expte. N° 752, Letra "G", Año 2023 promovido por GONZALEZ Juan Orlando DNI N° 27.591.398, solicitando en compra un lote de Terreno Presuntamente Municipal.

**Y CONSIDERANDO:**

Que el mencionado inmueble se halla ubicado en la **MANZANA N° 258 terreno con frente a calles María L. Castello de Velazco y Podestá** que se halla Inscripto en el Registro de la Propiedad Inmueble de la Provincia de Corrientes; **Folio Real Matricula N° 13715**, a nombre de la Municipalidad de Curuzú Cuatía; Registrado en la Dirección General de Catastro y Cartografía bajo **Partida Inmobiliaria E1-13570-1**, con una **Superficie: 229,05 m².** -

Que se ha efectuado el pago del valor fijado en la **Resolución N° 019** del 22 de enero de 2024.-

**POR ELLO  
EL INTENDENTE MUNICIPAL  
RESUELVE**


**Art. 1°): AUTORIZAR** la Escritura Pública de compraventa a favor de GONZALEZ Juan Orlando DNI N° 27.591.398, de un terreno de Propiedad Municipal ubicado en la **MANZANA N° 258 terreno con frente a calles María L. Castello de Velazco y Podestá**. Inscripto en el Registro de la Propiedad Inmueble de la Provincia de Corrientes; **Folio Real Matricula N° 13715**, a nombre de la Municipalidad de Curuzú Cuatía; Registrado en la Dirección General de Catastro y Cartografía bajo **Partida Inmobiliaria E1-13570-1**, con una **Superficie: 229,05 m².** -

**Art. 2°):** Todos los gastos que demande la citada escrituración correrán por cuenta exclusiva del comprador. -

**Art. 3°): PASE** a la Dirección de Catastro para su conocimiento y demás efectos. -

**Art. 4°): COMUNIQUESE** al H.C.D. publíquese, registre y archívese. -

Curuzú Cuatía, Ctes 27 FEB 2026

  
Cra. MARIELA IVANA SANCHEZ  
SECRETARÍA DE ECONOMÍA Y FINANZAS  
MUNICIPALIDAD CURUZU CUATIA



  
VERÓNICA INÉS ESPÍNDOLA  
INTENDENTE MUNICIPAL  
CURUZU CUATÍA

" 1810-NUESTRA SRA. DEL PILAR DE CURUZÚ CUATÍA PRIMER PUEBLO PATRIO- 2026"  
LEY NACIONAL N° 27.315



**RESOLUCIÓN N°... 053 -**

**VISTO:**

EL Expte. N° 2370, Letra "R", Año 2016 promovido por ROMERO Mario Raul DNI N° 7.825.860, solicitando en compra un lote de Terreno Presuntamente Municipal.

**Y CONSIDERANDO:**

Que el mencionado inmueble se halla ubicado en la **MANZANA N° 212** terreno con frente a calle España N° 1243 Que se halla Inscripto en el Registro de la Propiedad Inmueble de la Provincia de Corrientes; **Folio Real Matricula N° 13632**, a nombre de la Municipalidad de Curuzú Cuatía; Registrado en la Dirección General de Catastro y Cartografía bajo **Partida Inmobiliaria E1-15674-1**, con una **Superficie: 680,41 m².** -

Que se ha efectuado el pago del valor fijado en la **Resolución N° 336** del 04 de octubre de 2023.-

**POR ELLO  
EL INTENDENTE MUNICIPAL  
RESUELVE**

**Art. 1°):** AUTORIZAR la Escritura Pública de compraventa a favor de ROMERO Mario Raul DNI N° 7.825.860, de un terreno de Propiedad Municipal ubicado en la **MANZANA N° 212** terreno con frente a calle España N° 1243 Que se halla Inscripto en el Registro de la Propiedad Inmueble de la Provincia de Corrientes; **Folio Real Matricula N° 13632**, a nombre de la Municipalidad de Curuzú Cuatía; Registrado en la Dirección General de Catastro y Cartografía bajo **Partida Inmobiliaria E1-15674-1**, con una **Superficie: 680,41 m².** -

**Art. 2°):** Todos los gastos que demande la citada escrituración correrán por cuenta exclusiva del comprador. -


**Art. 3°):** PASE a la Dirección de Catastro para su conocimiento y demás efectos. -

**Art. 4°):** COMUNIQUESE al H.C.D. publíquese, regístrese y archívese. -

Curuzú Cuatía, Ctes 27 FEB 2026

  
Cra. MARIELA IVANA SANCHEZ  
SECRETARIA DE ECONOMIA Y FINANZAS  
MUNICIPALIDAD CURUZU CUATIA



  
VERÓNICA INES ESPINDOLA  
INTENDENTE MUNICIPAL  
CURUZU CUATIA

"1810-NUESTRA SRA. DEL PILAR DE CURUZÚ CUATÍA PRIMER PUEBLO PATRIO- 2026"  
LEY NACIONAL N° 27.315



CURUZU CUATIA  
(CORRIENTES)  
Dirección de Catastro  
General Ramírez N° 753(C.P. 3460)

**RESOLUCIÓN AMPLIATORIA N°... 0547-**

**VISTO:**

El Expte. N° 1683 Letra "A", año 2022 promovido por **ALCARAZ María De Los Milagros; D.N.I. N.º: 27.887.926** y **MONZON Julio Alberto D.N.I. N° 28.588.661**, solicitando en compra un lote de Terreno Presuntamente Municipal.

**Y CONSIDERANDO:**

Que por error involuntario en el Expediente N° 1683 Letra "A", año 2022 se consigna el nombre de la solicitante como "ALCARAZ María De Los Angeles", siendo el correcto el apellido "ALCARAZ María De Los Milagros".-

Que el mencionado inmueble se halla ubicado en la Manzana N° 180 de la Planta Urbana de la ciudad de Curuzú Cuatía, calle Castelli N° 1647. -

Que se halla inscripto en el Registro de la Propiedad Inmueble de la Provincia de Corrientes; **Folio Real Matricula N° 13.558**, a nombre de la Municipalidad de Curuzú Cuatía; Registrado en la Dirección General de Catastro y Cartografía bajo **Partida Inmobiliaria E1-8295-1**, con una **Superficie: 616,08 m²**. -

Que se ha efectuado el pago del valor fijado en la **Resolución N° 293** del 22 de agosto de 2023.-

**POR ELLO  
EL INTENDENTE MUNICIPAL  
RESUELVE**

**Art. 1º): RECTIFÍCASE** el nombre del solicitante consignado en el Expediente N° 1683 Letra "A", año 2022, el cual erróneamente se registró como "ALCARAZ María De Los Angeles". En consecuencia, en todos los actos, resoluciones, constancias, notificaciones y registros administrativos vinculados al mencionado expediente, deberá leerse correctamente como: **ALCARAZ María De Los Milagros**. La presente rectificación tendrá efectos retroactivos, abarcando todo lo actuado con anterioridad como así también todo lo que se derive posteriormente del expediente.

**Art. 2º): AUTORIZAR** la Escritura Pública de compraventa a favor de **ALCARAZ María De Los Milagros; D.N.I. N.º: 27.887.926** y **MONZON Julio Alberto D.N.I. N° 28.588.661**, de un terreno de Propiedad Municipal ubicado en Manzana N.º 180 de la Planta Urbana de la ciudad de Curuzú Cuatía, calle Castelli N° 1647. Inscripto en el Registro de la Propiedad Inmueble de la Provincia de Corrientes; **Folio Real Matricula N° 13558**, a nombre de la Municipalidad de Curuzú Cuatía; Registrado en la Dirección General de Catastro y Cartografía bajo **Partida Inmobiliaria E1-8295-1**, con una **Superficie: 616,08 m²**

**Art. 3º):** Todos los gastos que demande la citada escrituración correrán por cuenta exclusiva del comprador. -

**Art. 4º): PASE** a la Dirección de Catastro para su conocimiento y demás efectos. -

**Art. 5º): COMUNIQUESE** al H.C.D. publíquese, regístrese y archívese. -

J. MARIELA IBAÑETA SANCHEZ  
SECRETARIA DE ECONOMIA Y FINANZAS  
MUNICIPALIDAD CURUZU CUATIA



Curuzú Cuatía, Ctes 27 FEB 2023


VERÓNICA INÉS ESPÍNDOLA  
INTENDENTE MUNICIPAL  
CURUZU CUATIA




**EDICTO MUNICIPAL**

La Municipalidad de Curuzú Cuatiá Corrientes, a través del expediente N° 0272: Letra: "A" del año 2025: Promovido por ALMIRON Rosaura Itatí DNI N° 24.002.659, hace saber por el término de 10 (diez) días, que reputa de su Dominio con arreglo al Art.236 del Código Civil y Comercial de la Nación y de conformidad con La Ordenanza N.º 1200, el inmueble ubicado en la Planta Urbana de esta ciudad y que a continuación se describe: MANZANA N.º 256 Parte lote 1 S/Cat virtual, Calle Podestá N° 50 de la Mensura N° 9571-L del Agrimensor Nacional Eduardo Edgar Robaina: Dirección General de Catastro y Cartografía de Corrientes de Fecha 07/11/2024: que mide: Segmento A-B 9.75m., Segmento B-C 8.43m., Segmento C-D 9.12m., Segmento D-E 5.68m., Segmento E-F 3.37m., Segmento F-G 1.61m., Segmento G-H 0.78m., Segmento H-I 1.42m., Segmento I-J 11.23m. y Segmento J-A 4.27m.; cerrando así el polígono A-B-C-D-E-F-G-H-I-J-A Superficie: 118,10 m², Linderos: Norte: Calle Podestá y terreno Municipal; Sur: Dorotea Arel de Torres y Félix Omar torres; Este: Terreno Municipal y Oeste: Terreno Municipal y Vías del Ferrocarril Nacional General Urquiza. En consecuencia, se cita y emplaza a terceros a formular reclamos, dentro del término de publicaciones, caso contrario se tendrá por firme y válido el Dominio y sobre el referido Inmueble.

\*\*\*\*\*

  
ARIELA IVANA SANCHEZ  
SECRETARÍA DE ECONOMÍA Y FINANZAS  
MUNICIPALIDAD CURUZÚ CUATIÁ

  
VERÓNICA INES ESPINDOLA  
INTENDENTE MUNICIPAL  
CURUZÚ CUATIÁ



**EDICTO MUNICIPAL**

La Municipalidad de Curuzú Cuatía Corrientes, CUIT N° 30-99905709-4 ; hace saber por el término de 10 (diez) días, que reputa de su Dominio con arreglo al Art.236 del Código Civil y Comercial de la Nación y de conformidad con La Ordenanza N.° 1200, el inmueble ubicado en la Planta Urbana de esta ciudad y que a continuación se describe: **MANZANA N° 158** ; Con frente a Calle Posadas de la Mensura N° 9925-L del Agrimensor Nacional Ramon Humberto Contreras; Dirección General de Catastro y Cartografía de Corrientes de Fecha 19/01/2026; que **mide:** (Parcela 1) segmento A-a 16.41m., segmento a-b 7.06m., segmento b-c 0.91m, segmento c-d 3.06m, segmento d-e 1.23m, segmento e-f 1.37m, segmento f-g 5.14m., segmento g-h 2.60m., segmento h-i 16.35m., segmento i-j 2.55m., segmento j-k 2.20m., segmento k-l 2.55m., segmento l-m 6.65m., segmento m-D 23.55m., segmento D-E 27.76m., segmento E-F 3.60m. y segmento F-A 14.10m., cerrando así el polígono A-a-b-c-d-e-f-g-h-i-j-k-l-m-D-E-F-A **Superficie: 877,27m², Linderos:** Norte: Terreno Municipal Ocupado por Luis Ventura Sandoval, Terreno Municipal solicitado Pedro Alejandro Sandoval y terreno Municipal solicitado por Ruben de la Cruz Sandoval Sur: Parcela 2 de la misma mensura: **Este:** Calle Posadas y **Oeste:** Posesión Esilda Solis. (Parcela 2) segmento a-b 7.06m., segmento b-c 0.91m, segmento c-d 3.06m, segmento d-e 1.23m, segmento e-f 1.37m, segmento f-g 5.14m., segmento g-h 2.60m., segmento h-i 16.35m., segmento i-j 2.55m., segmento j-k 2.20m., segmento k-l 2.55m., segmento l-m 6.65m., segmento m-n 5.88m y segmento n-o 41.67m., segmento o-a 9.66m., cerrando así el polígono a-b-c-d-e-f-g-h-i-j-k-l-m-n-o-a **Superficie: 305.86m², Linderos:** Norte: Parcela 1 de la misma mensura Sur: Parcela 3 de la misma mensura: **Este:** Calle Posadas y **Oeste:** Posesión Esilda Solis.(Parcela 3) segmento o-B 11.00m., segmento B-C 41.60m., segmento C-n 11.00m. y segmento n-o 41.67m., cerrando así el polígono o-B-C-n-o **Superficie: 457.96m², Linderos:** Norte: Parcela 2 de la misma mensura Sur: Gregorio Barrientos: **Este:** Calle Posadas y **Oeste:** Posesión Esilda Solis. En consecuencia, se cita y emplaza a terceros a formular reclamos, dentro del término de publicaciones, caso contrario se tendrá por firme y válido el Dominio y sobre el referido Inmueble.

\*\*\*\*\*

MARIELA IVANA SANCHEZ  
SECRETARÍA DE ECONOMÍA Y FINANZAS  
MUNICIPALIDAD CURUZU CUATIA

VERÓNICA INES ESPINDOLA  
INTENDENTE MUNICIPAL  
CURUZU CUATIA





*"Por tanto y a virtud de las facultades que me revisten, ordeno y mando que se haya y tenga este pueblo, por el pueblo de Nuestra Señora del Pilar de Curuzú Cuatiá"*

Gral Dr. Manuel Belgrano

16 de noviembre 1810

Gobierno Municipal de Curuzú Cuatiá